


# INFORMATIEBIJENKOMST WANDELEN EN FIETSEN MET BEHULP VAN EEN APP, HOE DOE JE DAT?



WO. 17 APRIL 10.00 UUR | BIBLIOTHEEK NISTELRODE



**Uitleg over hoe je met behulp van een app op de telefoon gebruik kan maken van een route tijdens het wandelen of fietsen.**

*Deelname aan de bijeenkomst is gratis.*



## Fietsnavigatie

Een fietsnavigatie-app helpt je bij het vinden van leuke fietsroutes. En ze zorgen ervoor dat je niet verdwaalt.

<https://www.youtube.com/watch?v=bAvjD6jZPdc&t=11s>





## Fietsen en wandelen met behulp van knooppunten.

1. **Fietsknooppunten.**
2. **Eropuit van de ANWB**
3. **Komoot**
4. **Fietsen123**
5. **Fietsnetwerk**



Fietsen123





## 01 *Fietsknoop*

### **Fietsknoop**

App installeren

Android: Google play

IOS: App store



Google Play



<https://www.fietsknoop.nl/videos>



# Fietsknoop

1. **Introductie** <https://www.youtube.com/watch?v=jehbjH3CHyE>
2. **Handleiding** [https://www.youtube.com/watch?v=\\_Hmw-hjOT58&t=4s](https://www.youtube.com/watch?v=_Hmw-hjOT58&t=4s)
3. **Symbolen** <https://www.youtube.com/watch?v=NGPA1apFMFA&t=1s>
4. **Route maken** <https://www.youtube.com/watch?v=UjgF2cCeisM&t=4s>
5. **Route starten** [https://www.youtube.com/watch?v=vLYNpjAyY\\_o\](https://www.youtube.com/watch?v=vLYNpjAyY_o\)
6. **Het oogje** <https://www.youtube.com/watch?v=RwjoKD9j5Mc&t=1s>
7. **Wandelen** <https://www.fietsknoop.nl/wandelroute-planner>

## Melding wegwerkzaamheden

Het is erg vervelend wanneer je onderweg plotseling wordt geconfronteerd met wegwerkzaamheden. Helaas is dit niet altijd te voorkomen. Fietsknoop wordt niet automatisch op de hoogte gebracht van alle kort- en langdurige werkzaamheden op fietspaden.



Wanneer we dit wel weten, en de werkzaamheden zullen wat langer duren, dan kunnen we dit aangeven op de kaart. Dit is zichtbaar zoals op de bijgevoegde afbeelding: een oranje traject in plaats van het normale blauwe traject, én met een driehoekje met een uitroepteken erin.



Bij het maken van een route zal je worden gewaarschuwd dat je een traject opneemt in je route waar mogelijk verkeershinder is. Er komt linksboven op het plannerscherm een afbeelding te staan van het oranje driehoekje met uitroepteken.

Het is goed om te weten dat bij werkzaamheden de uitvoerder hiervan verplicht is om goede omleidingsborden te plaatsen. Fietsknoop heeft hier niet het beheer over!



En mocht je toch onderweg naar een alternatieve route moeten zoeken, dan gebruik je natuurlijk het 'oogje'. Een druk hierop geeft het netwerk weer bij je route. Zo kan je snel zien hoe je je route om de wegwerkzaamheden heen kunt fietsen of wandelen.

Zie voor meer info over de mogelijkheden van het 'oogje' onze handleiding.

[Handleiding](#)



## Eropuit van de ANWB

1. Fiets en wandelroutes zoeken
2. Route plannen





## Eropuit van ANWB

<https://www.anwb.nl/eropuit>







# Fietsnetwerk

1. Download en open de app Fietsnetwerk.nl

2. Gebruikersaccount: nee

3. Overslaan aantikken

4. Waar wil je fietsen

In de buurt

Plaatsnaam of regio





# Fietsnetwerk

5. Zoek fietsroutes

6. Routefilter

7. Keuze maken

Lengte

Thema (omgeving)

8. Kies Fietsroute

Buitengewoon Bourgondisch Bernheze

9. Kies dichtstbijzijnde knooppunt

↔ 46 km | ⌚ 3:34

**Fietsroute Buitengewoon  
Bourgondisch Bernheze**

Nuland, Heesch, Nistelrode

Ontdek alle heerlijkheden die de  
buitengewone Brabantse  
gemeente Bernheze te bieden  
heeft en geniet me volle teugen!



## Welke app is geschikt voor mij?

### Ik wil van A naar B

Voor A naar B navigatie werkt een algemene navigatie-app als **Google Maps** goed. Voor het plannen van een recreatief fietsrondje is de app juist niet geschikt.

### Ik wil een leuke route fietsen

Fietsknooppunten helpen je om een leuke route uit te stippelen. De apps van Fietsknoop, Route.nl en ANWB fietsen gebruiken deze knooppunten voor de routes. Lees meer over knooppuntroutes op [Nederlandfietsland.nl](http://Nederlandfietsland.nl).

- De app **Fietsknoop** werkt gemakkelijk wanneer je zelf knooppuntroutes wilt uitstippelen.
- **Route.nl** is de meest volledige app, maar om alle functies te gebruiken moet je wel betalen.
- **ANWB Eropuit** (voorheen ANWB fietsen) is een eenvoudige app die zich richt op kant-en-klare fietsroutes met uitgebreide uitleg. Minder geschikt voor navigatie op het stuur.

Wil je niet vastzitten aan knooppunten en ook andere routes fietsen? De Fietsersbond Routeplanner-app en Naviki plannen routes op basis van weginformatie van vrijwilligers. In de app kies je een startpunt, en vanaf daar plant de app een route of rondje. In de app geef je zelf je voorkeuren op voor het soort route.

- De **Fietsersbond Routeplanner** is helemaal gratis, en heeft handige mogelijkheden om routes te plannen. Voor navigatie in een smartphonehouder is hij minder geschikt.



## Fietsknoop

Snel je eigen knooppuntenroutes plannen

Deze app oogt wat ouderwets, maar werkt gemakkelijk en goed. Je maakt supersnel je eigen knooppuntenroute. Je kan ook kant-en-klare routes van de app en andere gebruikers afleggen.

De app draait tijdens het navigeren de kaart mee met de rijrichting. Via gesproken instructies geeft de app alleen de knooppuntnummers aan, en dat is vaak voldoende. Je krijgt de nummers van de knooppunten te horen, zodat je weet welke borden je moet volgen. Wanneer je per ongeluk de route verlaat, hoor je een aantal keer de vraag 'Klopt de route nog?'. Handig, maar check wel even of je dit soort gesproken berichten kunt horen tijdens het fietsen.

Voor €4,99 per jaar krijg je een aantal extra's, zoals de mogelijkheid om routes van andere sites te laden en geen reclames.



Download de [Fietsknoop](#) app via de [Google Play Store](#) (Android) of [Apple Store](#) (iOS).



## ANWB Eropuit

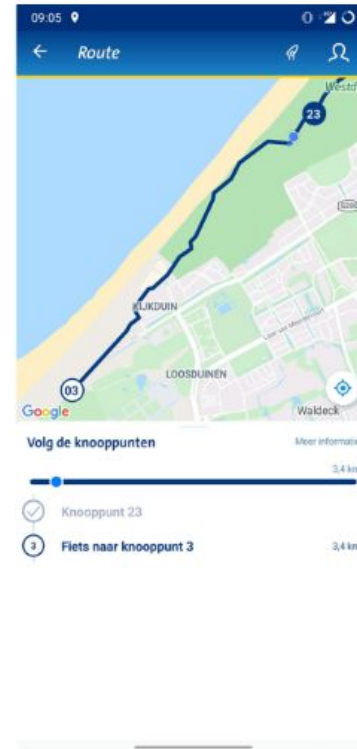
eenvoudige app voor kant-en-klare routes

ANWB Eropuit (voorheen ANWB fietsen) is een eenvoudige app voor het plannen van knooppuntroutes. De routes in deze app hebben de meest uitgebreide uitleg en een overzicht van bezienswaardigheden op de route. Wanneer je de app opstart kies je een provincie en routelengte om een geschikte fietstocht te vinden.

Voor navigatie op het stuur is hij niet geschikt. Tijdens het fietsen laat de app alleen je positie tussen twee knooppunten zien. Dat overzicht is vaak niet gedetailleerd genoeg om te bepalen waar je precies heenmoet.

De app verwijst je naar Google Maps voor navigeren naar het startpunt. Om zelf routes te maken moet je lid zijn van de ANWB.

Download de [ANWB Eropuit app](#) via de [Google Play Store](#) (Android) of de [Apple Store](#) (iOS).





## Google Maps

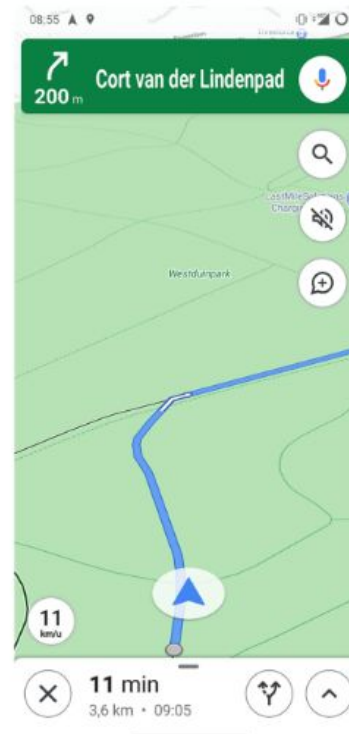
Voor snelle navigatie van A naar B

Google Maps heeft weinig mogelijkheden om routes aan te passen voor recreatieve tochten. Hij pakt altijd de snelste route en is dus vooral handig om tochten in te korten en de snelste weg terug te vinden.

De app geeft wel zeer duidelijke navigatie-instructies bij elke bocht, en de kaart draait mee met de rijrichting. Hij plant automatisch een nieuwe route wanneer je van de oude afwijkt. De meeste andere apps doen dat niet.

De app is gratis te downloaden en te gebruiken. Het is mogelijk om kaarten offline op te slaan, maar offline routes plannen voor op de fiets is niet mogelijk.

Download Google Maps via de [Google Play Store](#) (Android) of [Apple Store](#) (iOS).





## Route.nl

De meest volledige app

Dit is de meest volledige app. Hij heeft veel geplande routes met uitgebreide beschrijving. Bij sommige routes staan zelfs foto's van de omgeving.

Je hebt ook de mogelijkheid om zelf knooppuntroutes te plannen. En de app heeft volledige navigatie met gesproken instructies. De routes en kaarten in de app ogen overzichtelijk.

De kaart draait tijdens het navigeren ook mee in de rijrichting. Je kunt routes ook offline opslaan. Een (gratis) account is voor veel opties verplicht. Voor navigatie-instructies betaal je €10 per jaar.

Download de [Route.nl](#) app in de [Google Play Store](#) (Android) of [Apple Store](#) (iOS).

